



مجموعة موانئ أبوظبي
AD PORTS GROUP

Notice to Mariners

إشعار إلى البحارة

Subject: Bathymetric Survey Operations
الموضوع: عمليات مسح بحري لقياس الأعماق

To: All Shipping Agents, Port Users Including Ships' Masters and Vessel's Owners/Operators
المرسل إليه: جميع الوكلاء الملاحيون ومستخدمي الميناء بما في ذلك قباطنة السفن وملاك ومشغلي السفن

Details

Marine Bathymetric Survey operations within Mugharraq, Delma & Al Mirfa Ports limits'.

ملخص:
عمليات مسح بحري لقياس الأعماق ضمن حدود موانئ مغرق ودلما والمرفأ

Effective Date:

07 April 2022 till furhtur notice

تاريخ التنفيذ:
07 ابريل 2022 حتى إشعار آخر

Location:

Within the Port limits.

الموقع:
داخل الحدود المينائية

Reference UKHO Chart:

Admiralty chart BA 3179, 2889 and related/adjoning charts.

مرجع الخريطة:
الخريطة الأدميرالية رقم 3179 و 2889 والخرائط ذات الصلة.

Notice to Mariners

Additional Information and Caution

- Mariners are advised to temporary update the related BA charts.
- Bathymetric survey will be carried by survey boat "Al Aryaf".
- All vessels must navigate with caution and take note of the above.
- Any clarification related to this Notice to Mariners may be directed to the Harbour Master or Mugharraq VTS on VHF Ch 08.

معلومات إضافية و تحذيرات:

- ينصح أن يتم تحديث الخرائط الأدميرالية ذات الصلة مؤقتاً.
- سيتم قياس الأعماق بواسطة قارب المسح "الأرياف".
- على جميع السفن التنقل بحذر وأخذ العلم بما ورد أعلاه.
- يمكن توجيه أي إستفسار يتعلق بهذا الإشعار إلى مدير الإدارة البحرية أو مركز خدمات حركة السفن في ميناء مفرق على القناة 8.



الكابتن / محمد اليحيائي

رئيس الإدارة البحرية - التشريعات

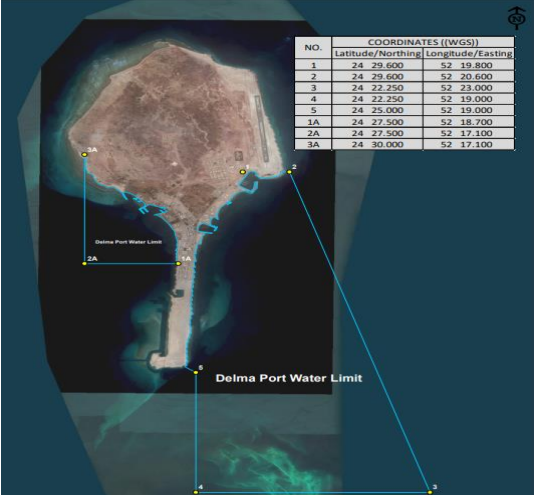
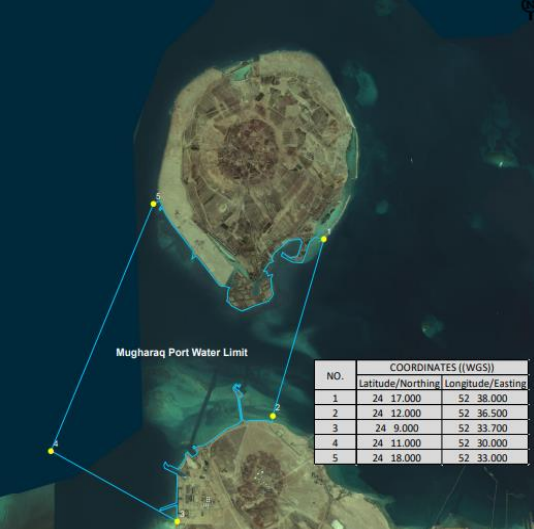
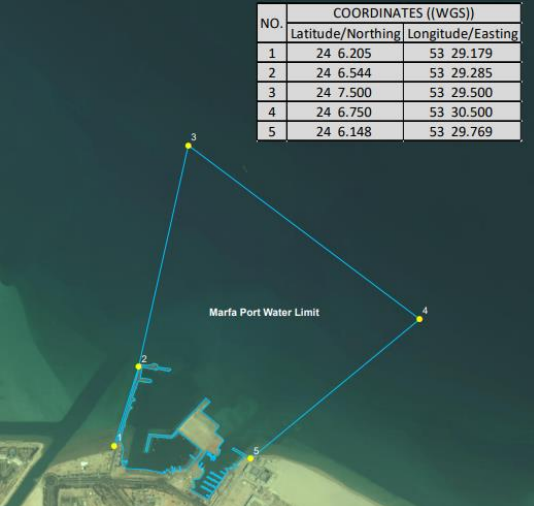
Capt. Mohamed Al Yahyaei

Chief Harbour Master - Corporate Authority

Notice to Mariners

Marine Survey Locations

مواقع المسح البحري

<p>موقع المسح البحري - حدود ميناء دلما</p> <p>Delma Bathymetric survey location Port Limits</p>	 <table border="1" data-bbox="1101 331 1318 445"> <thead> <tr> <th rowspan="2">NO.</th> <th colspan="2">COORDINATES ((WGS))</th> </tr> <tr> <th>Latitude/Northing</th> <th>Longitude/Easting</th> </tr> </thead> <tbody> <tr> <td>1</td> <td>24 29.600</td> <td>52 19.800</td> </tr> <tr> <td>2</td> <td>24 29.600</td> <td>52 20.600</td> </tr> <tr> <td>3</td> <td>24 22.250</td> <td>52 23.000</td> </tr> <tr> <td>4</td> <td>24 22.250</td> <td>52 19.000</td> </tr> <tr> <td>5</td> <td>24 25.000</td> <td>52 19.000</td> </tr> <tr> <td>1A</td> <td>24 27.500</td> <td>52 18.700</td> </tr> <tr> <td>2A</td> <td>24 27.500</td> <td>52 17.100</td> </tr> <tr> <td>3A</td> <td>24 30.000</td> <td>52 17.100</td> </tr> </tbody> </table>	NO.	COORDINATES ((WGS))		Latitude/Northing	Longitude/Easting	1	24 29.600	52 19.800	2	24 29.600	52 20.600	3	24 22.250	52 23.000	4	24 22.250	52 19.000	5	24 25.000	52 19.000	1A	24 27.500	52 18.700	2A	24 27.500	52 17.100	3A	24 30.000	52 17.100
NO.	COORDINATES ((WGS))																													
	Latitude/Northing	Longitude/Easting																												
1	24 29.600	52 19.800																												
2	24 29.600	52 20.600																												
3	24 22.250	52 23.000																												
4	24 22.250	52 19.000																												
5	24 25.000	52 19.000																												
1A	24 27.500	52 18.700																												
2A	24 27.500	52 17.100																												
3A	24 30.000	52 17.100																												
<p>موقع المسح البحري - حدود ميناء مفرق</p> <p>Bathymetric survey location Mugharraq Port Limits</p>	 <table border="1" data-bbox="1117 1159 1334 1264"> <thead> <tr> <th rowspan="2">NO.</th> <th colspan="2">COORDINATES ((WGS))</th> </tr> <tr> <th>Latitude/Northing</th> <th>Longitude/Easting</th> </tr> </thead> <tbody> <tr> <td>1</td> <td>24 17.000</td> <td>52 38.000</td> </tr> <tr> <td>2</td> <td>24 12.000</td> <td>52 36.500</td> </tr> <tr> <td>3</td> <td>24 9.000</td> <td>52 33.700</td> </tr> <tr> <td>4</td> <td>24 11.000</td> <td>52 30.000</td> </tr> <tr> <td>5</td> <td>24 18.000</td> <td>52 33.000</td> </tr> </tbody> </table>	NO.	COORDINATES ((WGS))		Latitude/Northing	Longitude/Easting	1	24 17.000	52 38.000	2	24 12.000	52 36.500	3	24 9.000	52 33.700	4	24 11.000	52 30.000	5	24 18.000	52 33.000									
NO.	COORDINATES ((WGS))																													
	Latitude/Northing	Longitude/Easting																												
1	24 17.000	52 38.000																												
2	24 12.000	52 36.500																												
3	24 9.000	52 33.700																												
4	24 11.000	52 30.000																												
5	24 18.000	52 33.000																												
<p>موقع المسح البحري - حدود ميناء المرفأ</p> <p>Bathymetric survey location Marfa Port Limits</p>	 <table border="1" data-bbox="1058 1348 1328 1474"> <thead> <tr> <th rowspan="2">NO.</th> <th colspan="2">COORDINATES ((WGS))</th> </tr> <tr> <th>Latitude/Northing</th> <th>Longitude/Easting</th> </tr> </thead> <tbody> <tr> <td>1</td> <td>24 6.205</td> <td>53 29.179</td> </tr> <tr> <td>2</td> <td>24 6.544</td> <td>53 29.285</td> </tr> <tr> <td>3</td> <td>24 7.500</td> <td>53 29.500</td> </tr> <tr> <td>4</td> <td>24 6.750</td> <td>53 30.500</td> </tr> <tr> <td>5</td> <td>24 6.148</td> <td>53 29.769</td> </tr> </tbody> </table>	NO.	COORDINATES ((WGS))		Latitude/Northing	Longitude/Easting	1	24 6.205	53 29.179	2	24 6.544	53 29.285	3	24 7.500	53 29.500	4	24 6.750	53 30.500	5	24 6.148	53 29.769									
NO.	COORDINATES ((WGS))																													
	Latitude/Northing	Longitude/Easting																												
1	24 6.205	53 29.179																												
2	24 6.544	53 29.285																												
3	24 7.500	53 29.500																												
4	24 6.750	53 30.500																												
5	24 6.148	53 29.769																												